

CONTEXTE ET INFORMATION GÉNÉRALE

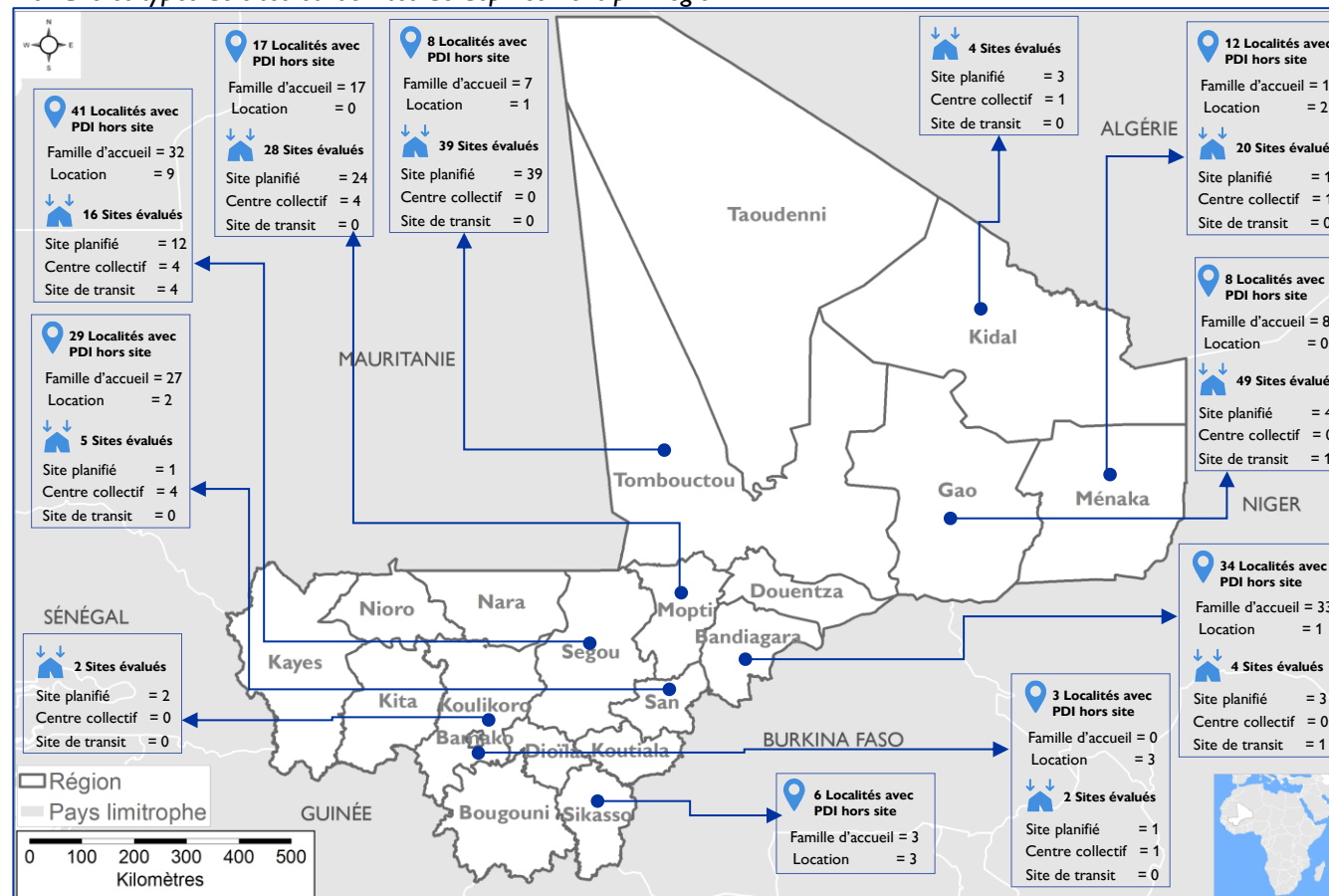
Couverture géographique :

Tous les sites et localités de déplacements au Mali n'ont pas été évalués lors de cette phase de collecte des données. Ce rapport présente uniquement les informations de 169 sites et 158 localités prioritaires de déplacements dans les régions de Bandiagara, Gao, Kidal, Ménaka, Mopti, San, Ségou, Tombouctou et le district de Bamako.

Objectif de l'analyse : Informer les autorités et les acteurs humanitaires sur les déplacements, conditions de vie et besoins prioritaires des PDI vivant sur sites et hors sites.

Données collectées essentielles : Les données ont été collectées par la Direction Nationale du Développement Social (DNDS) et concerne la situation des abris, l'accès à l'assistance, les services EHA (Eau, Hygiène, Assainissement) et l'éducation dans les zones ou localités évaluées. Les données ont été collectées du 11 au 15 juin 2026 pour Bamako, Koulikoro et du 20 février au 09 mars 2026 pour les autres régions.

Nombre et types de sites et localités de déplacement par région



ABRIS ET LIEUX D'HABITATION

Types d'abris des ménages vivant sur les sites évalués, par région

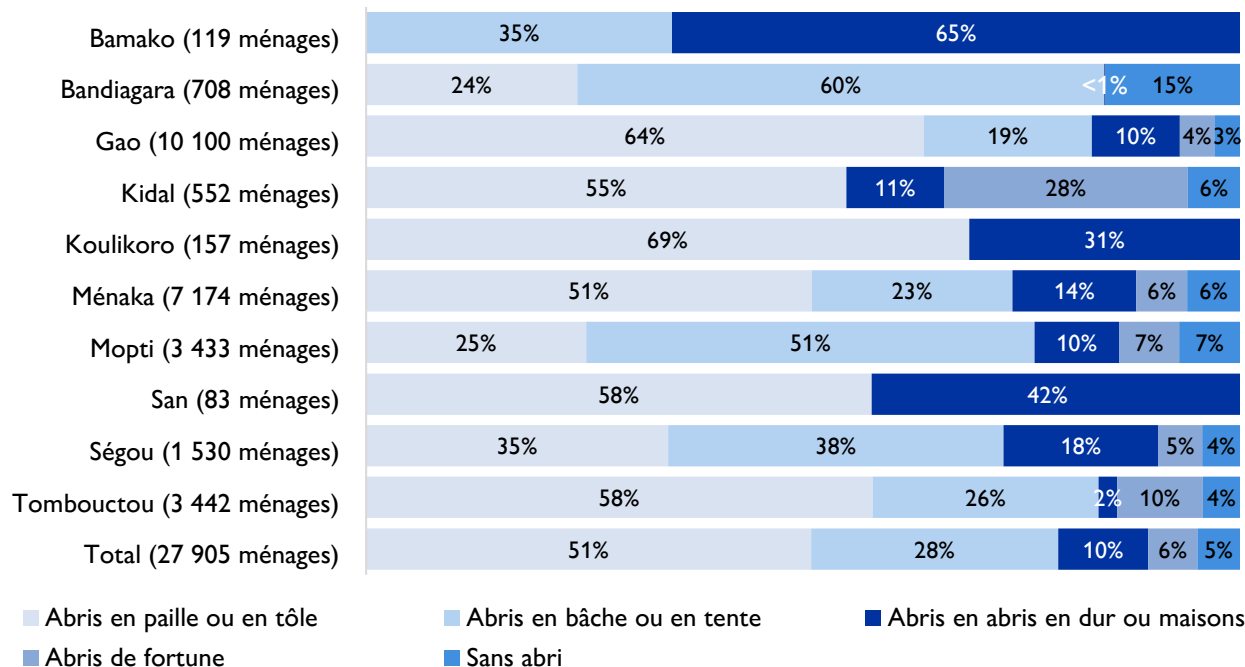


Tableau : état des abris en paille ou en tôle

Région	Nombre de ménage vivant dans des abris en paille ou en tôle	Nombre d'abris en paille ou tôle en bon état	Nombre d'abris en paille ou tôle endommagé ou partiellement détruit	Nombre d'abris en paille ou tôle complètement détruit
Bamako	0	0	0	0
Bandiagara	171	27	207	136
Gao	6 481	3 404	2 818	1 239
Kidal	305	211	146	129
Koulikoro	108	20	0	0
Ménaka	3 635	2 036	961	498
Mopti	860	336	412	36
San	48	31	25	5
Ségou	529	181	424	61
Tombouctou	2 006	646	1 268	334
TOTAL	14 210	6 872	6 393	2 438

Au niveau des sites évalués, les ménages vivaient majoritairement dans les abris en paille/tôle, dans les régions de Koulikoro (69%), de Gao (64%), de San (58%), de Tombouctou (58%), de Kidal (55%) et Ménaka (51%). Dans d'autres régions, les ménages PDI vivaient majoritairement dans des abris en bache ou tente comme le district de Bamako (72%), Bandiagara (60%) et Mopti (52%). Des ménages sont localisés sur les sites et sans abris dans les régions de Bandiagara (15%), de Ménaka (7%), de Mopti (7%), de Kidal (5%), de Ségou (4%), de Tombouctou (4%) et de Gao (3%).

Ces analyses concernent uniquement les 169 sites qui sont repartis dans neuf régions. La région de Sikasso n'est pas présente dans cette analyse car tous les PDI vivent hors sites.

ABRIS ET LIEUX D'HABITATION

Tableau : état des abris en bâche ou en tente

Région	Nombre de ménage vivant dans des abris en bâche ou en tente	Nombre d'abris en bâche ou en tente en bon état	Nombre d'abris en bâche ou en tente endommagés ou partiellement détruits	Nombre d'abris en bâche ou en tente complètement détruits
Bamako	42	42	0	0
Bandiagara	427	365	97	176
Gao	1 953	1 022	892	452
Kidal	0	3	102	1
Koulikoro	0	0	0	0
Ménaka	1 636	1 266	661	529
Mopti	1 770	1 038	442	37
San	0	20	0	0
Ségou	587	302	264	89
Tombouctou	875	801	573	154
TOTAL	7 885	5 386	3 101	1 508

Tableau : état des abris en durs/maisons

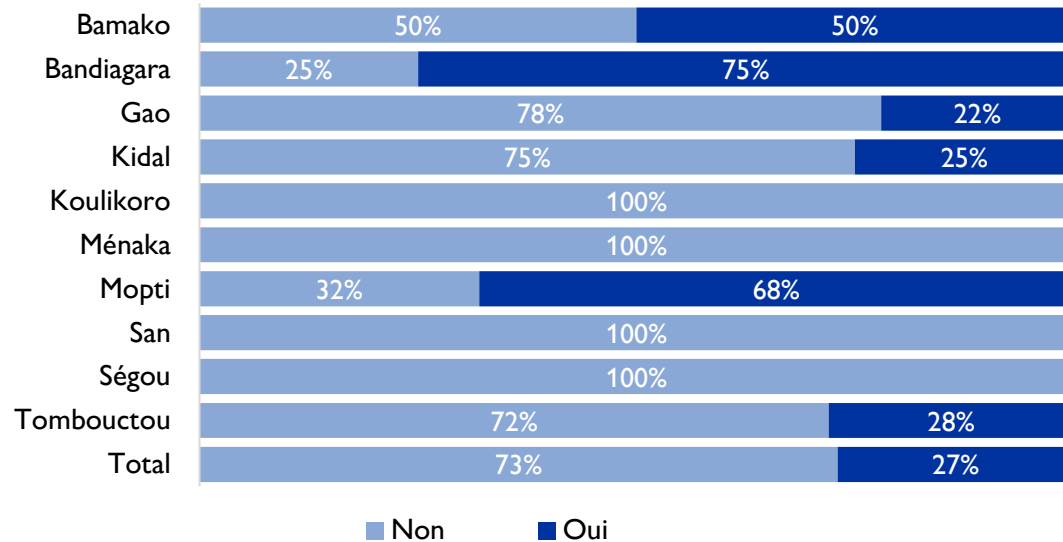
Région	Nombre de ménage vivant dans des abris en dur/maisons	Nombre d'abris en dur / maisons en bon état	Nombre d'abris en dur / maisons endommagés ou partiellement détruits	Nombre d'abris en dur / maisons complètement détruits
Bamako	77	42	0	0
Bandiagara	1	107	12	5
Gao	1 023	647	317	117
Kidal	62	147	0	0
Koulikoro	49	0	49	0
Ménaka	1 012	282	242	270
Mopti	330	199	148	18
San	35	41	4	2
Ségou	271	228	25	0
Tombouctou	74	234	63	3
TOTAL	2 879	1 933	811	415

Le nombre d'abris en bâche ou en tente dans les sites évalués est de 9 995. Parmi ces abris, 54 pour cent sont en bon état sur les sites. Cette proportion reste majoritaire dans toutes les régions, excepté, Ségou (46%), Gao (43%) et Kidal (3%).

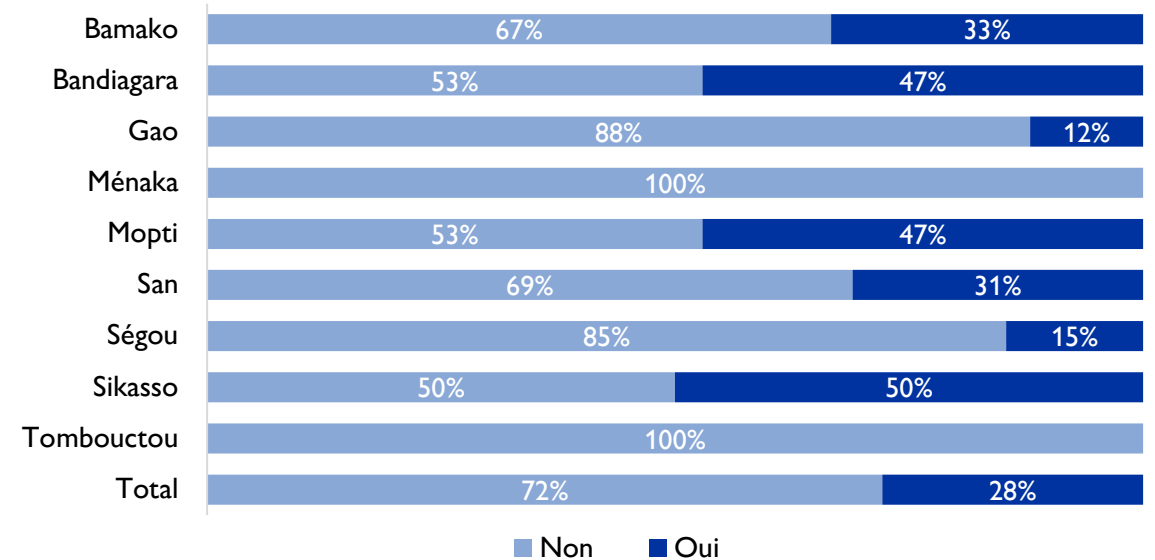
Ces analyses concernent uniquement les 169 sites qui sont repartis dans neuf régions. La région de Sikasso n'est pas présente dans cette analyse car tous les PDI vivent hors sites.

ASSISTANCES EXISTANTES DANS LES LIEUX DE DEPLACEMENT

Fourniture d'assistance aux PDI vivant dans les sites ou assimilés par région



Fourniture d'assistance aux PDI vivant hors sites dans les régions



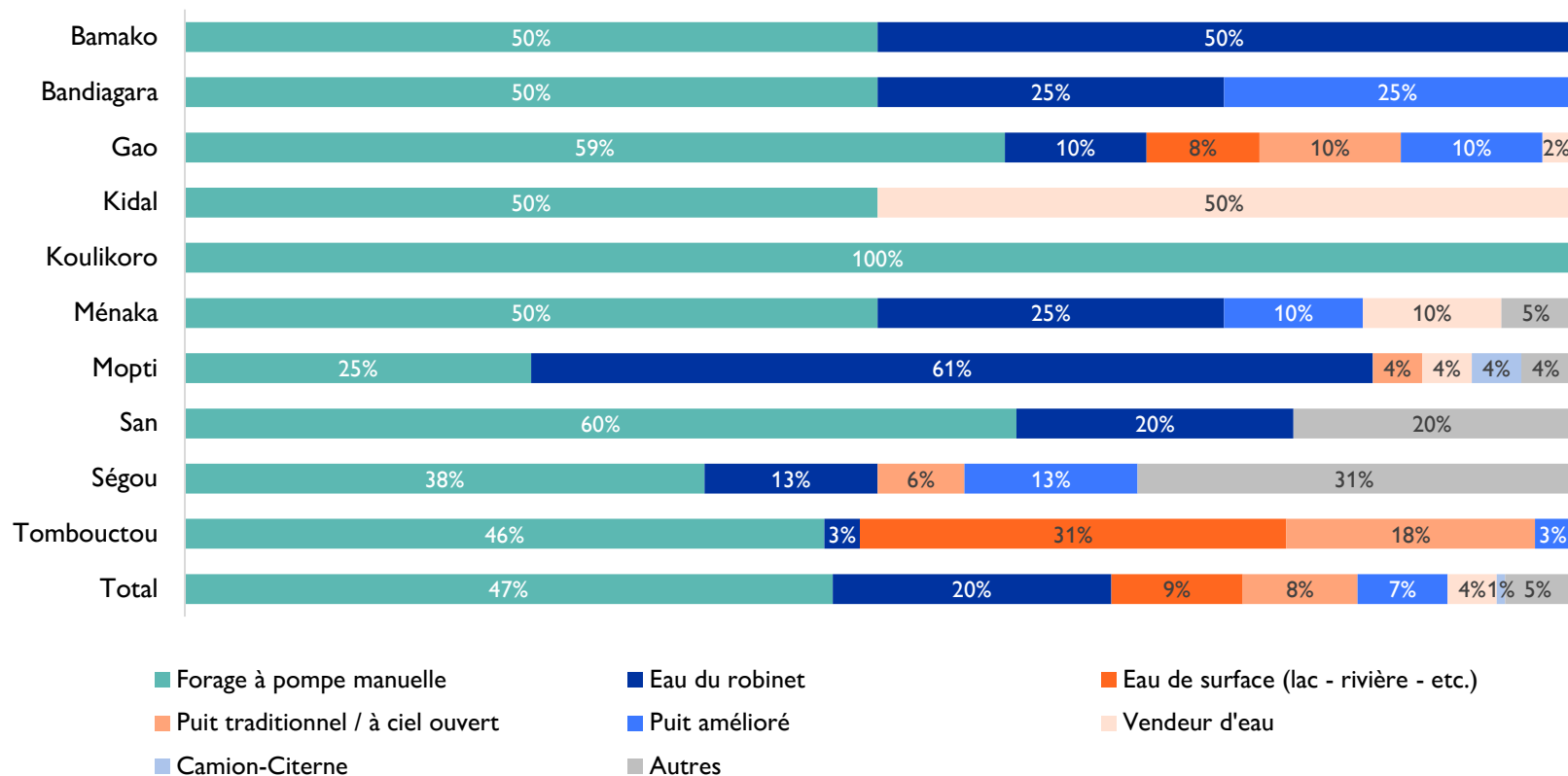
Plus de 70 pour cent des sites de déplacement n'ont reçu aucune aide humanitaire récente, ce qui peut souligner des besoins non satisfaits. Ces sites sont recensés dans les régions de Gao (9 sites dans le cercle de Gao, 8 sites dans le cercle d'Ansongo, 8 sites à Bourem, 6 sites à Djebock, 3 sites à Soni Ali ber, 3 sites à Bamba et 1 site dans le cercle de Gabero), de Kidal (3 sites dans le cercle de Kidal), Ménaka (20 sites dans le cercle de Ménaka), de San (3 sites dans le cercle de Tominian, 2 sites à Fangasso), de Ségou (7 sites dans le cercle de Macina, 6 sites à Ségou, 2 sites à Markala et 1 site à Niono) et de Tombouctou (14 sites dans le cercle de Rharous, 5 sites à Tombouctou, 4 sites à Bintagoungou, 2 sites à Ber, 2 sites à Niafunké et 1 site à Tonka).

L'aide existante se concentre sur les abris d'urgence, les kits NFI et le soutien en santé, mais reste insuffisante face aux besoins. À Bamako, les assistances ont uniquement eu lieu sur le site du 'Centre Mabilé'. Il s'agit d'un soutien de bœufs, fourni par les ONG Islamic relief et Alfarouk.

Ces analyses concernent uniquement les 169 sites qui sont repartis dans neuf régions. La région de Sikasso n'est pas présente dans cette analyse car tous les PDI vivent hors sites.

EAU, HYGIÈNE, ASSAINISSEMENT

Sources d'approvisionnement en eau sur les sites par région



Près de la moitié des ménages utilisent des forages à pompe manuelle pour accéder à l'eau potable dans les sites de déplacement.

Les principales sources d'approvisionnement en eau des ménages dans les différents sites évalués sont les forages à pompe manuelle (47%) et les robinets SOMAGEP (20%).

Une part importante des populations dépend de sources d'eau de surface (9%) et de puits traditionnels à ciel ouvert (8%). Ces sources d'approvisionnement exposent les populations à des risques sanitaires. Les proportions de populations touchées sont plus importantes dans les régions de Tombouctou, de Gao et de Ségou.

Ces analyses concernent uniquement les 169 sites qui sont repartis dans neuf régions. La région de Sikasso n'est pas présente dans cette analyse car tous les PDI vivent hors sites.