

# ÉVALUATION DES BESOINS MULTISECTORIELS DES LOCALITÉS ET SITES DE DÉPLACEMENT

RÉGIONS DE TOMBOUCTOU ET DE GAO

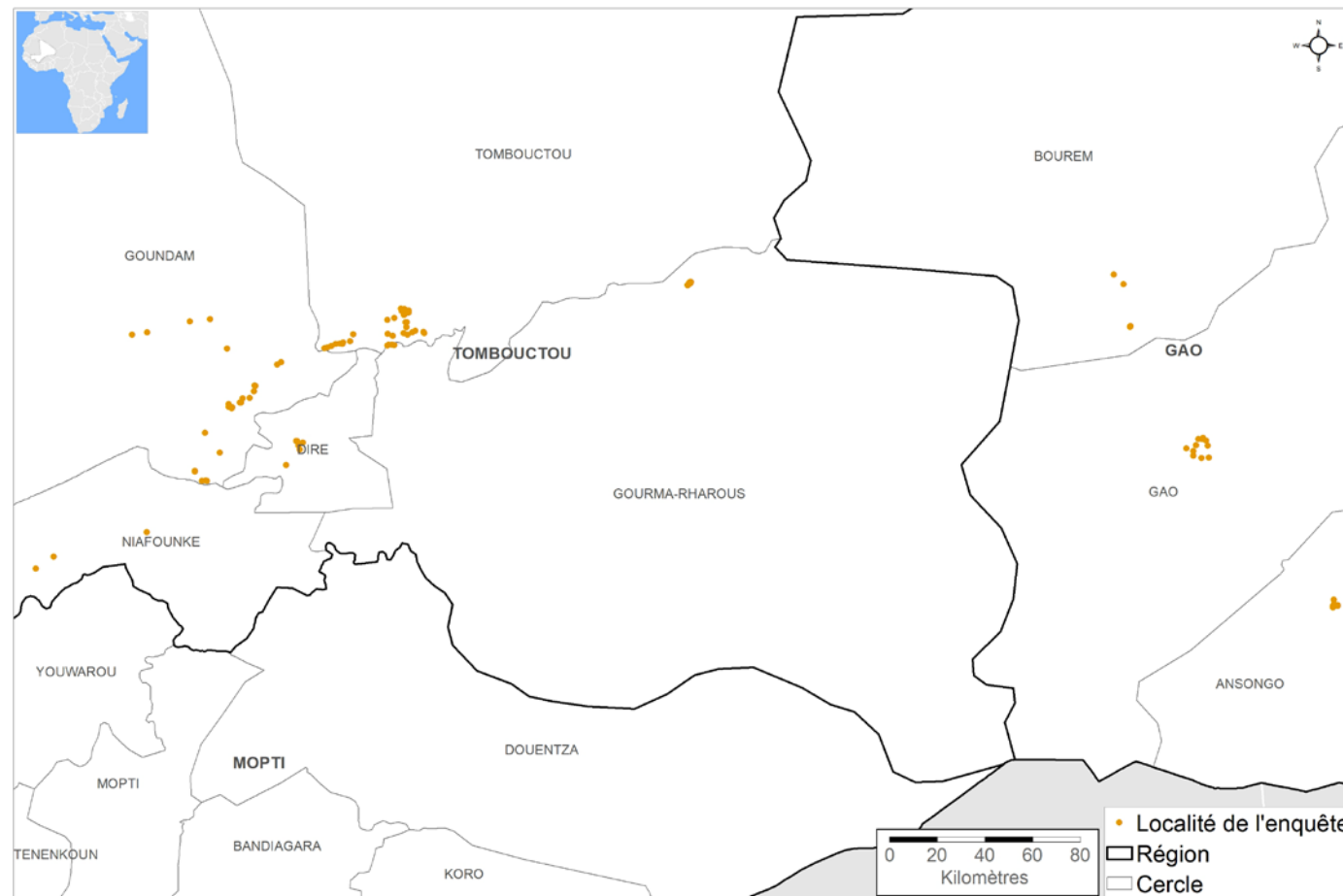
## Contexte

Au mois d'octobre 2025, une opération d'évaluation a permis d'évaluer 135 sites et localités de déplacement, répartis dans les régions de Gao (23 sites et localités) et de Tombouctou (112 sites et localités). Cet exercice a couvert huit cercles à travers ces deux régions et a ciblé les sites/localités abritant des personnes déplacées internes (PDI) et/ou retournées. L'évaluation multisectorielle permet de recueillir des données détaillées sur les conditions de vie et les besoins des populations mobiles dans ces lieux particulièrement identifiés.

Ce rapport met en exergue les principaux résultats de l'analyse des besoins dans les secteurs de l'habitat, de l'eau, l'hygiène et l'assainissement (*water, sanitation and hygiene, WASH*), de l'éducation et de la santé.

La collecte des données pour ce rapport a été réalisée du 06 au 11 octobre 2025 pour la région de Tombouctou et du 17 au 24 octobre 2025 pour la région de Gao. Les formulaires ont été adressés aux autorités locales, aux chefs de village et aux représentants ou *leaders* des communautés des déplacés.

Sites/localités de déplacement évalués



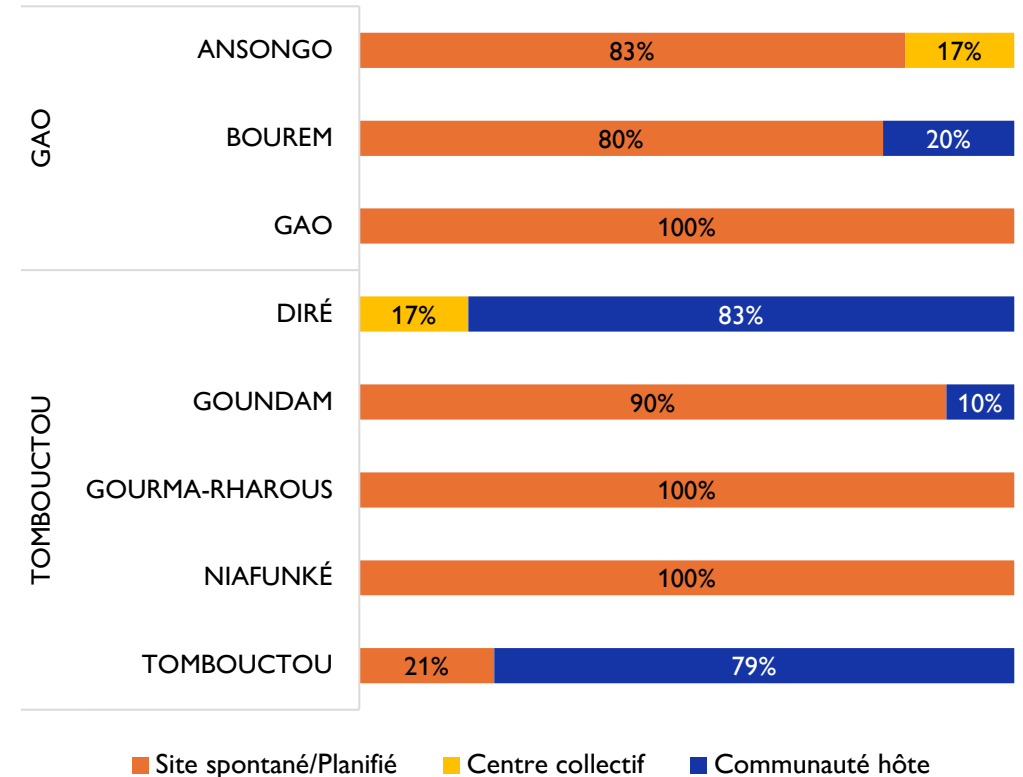
Cette carte est à titre illustratif seulement. Les représentations et l'utilisation des frontières géographiques peuvent contenir des erreurs et n'impliquent aucun jugement sur le statut juridique d'un territoire, ni reconnaissance ou acceptation officielle de la part de l'OIM.

## INFORMATIONS GÉNÉRALES SUR LES LOCALITÉS ET SITES ÉVALUÉS

Nombre de personnes déplacées internes et retournés sur les localités et sites évalués, par cercle

RÉGION/CERCLE	Nombre de localités/sites	Nombre d'individus PDI	Nombre de ménages PDI	Nombre d'individus retournés	Nombre de ménages retournés
<b>GAO</b>	<b>23</b>	<b>43 344</b>	<b>9 019</b>	<b>1 660</b>	<b>460</b>
ANSONGO	6	15 787	2 644	100	20
BOUREM	5	6 413	1 023	0	0
GAO	12	21 144	5 352	1 560	440
<b>TOMBOUCTOU</b>	<b>112</b>	<b>61 835</b>	<b>11 144</b>	<b>29 814</b>	<b>5 357</b>
DIRÉ	6	619	136	252	46
GOUNDAM	29	12 796	2 819	3 814	902
GOURMA-RHAROUS	40	17 707	2 207	5 405	1 055
NIAFUNKÉ	3	5 374	1 445	5 374	745
TOMBOUCTOU	34	25 339	4 537	14 969	2 609

Zone d'installation des ménages déplacés dans les localités et sites évalués, par cercle





# ÉVALUATION DES BESOINS MULTISECTORIELS DES LOCALITÉS ET SITES DE DÉPLACEMENT

RÉGIONS DE TOMBOUCTOU ET DE GAO



## ASSISTANCE FOURNIE

Assistance fournie dans les sites et localités ayant reçu au moins une assistance *														
Région	Cercle	Proportion de localités ayant reçu au moins une assistance	Distribution de vivres	Articles non alimentaires	Bâches ou tentes	Distribution de kits de bâches transitionnelles	Distribution de kits semi-durables	Matériaux pour construire ou réhabiliter	Matériaux pour lancer les activités économiques agricoles	Assistance en cash	Assistance en santé	Assistance psychosociale et protection	Assistance en eau, hygiène, assainissement	Assistance en éducation
GAO	ANSONGO (6 localités)	100% (6)	100%	83%	33%	0%	0%	0%	0%	67%	100%	83%	67%	50%
	BOUREM (5 localités)	100% (5)	80%	100%	100%	0%	0%	0%	0%	80%	80%	40%	60%	0%
	GAO (12 localités)	100% (12)	92%	92%	75%	75%	33%	25%	25%	83%	100%	67%	92%	92%
TOMBOUCTOU	DIRÉ (6 localités)	0%	0%	0%	0%	0%	0%	0%	0%	0%	0%	0%	0%	0%
	GOUNDAM (29 localités)	72% (21)	100%	76%	33%	29%	14%	10%	10%	71%	24%	19%	19%	19%
	GOURMA-RHAROUS (40 localités)	0%	0%	0%	0%	0%	0%	0%	0%	0%	0%	0%	0%	0%
	NIAFUNKE (3 localités)	100% (3)	100%	100%	67%	33%	0%	67%	0%	67%	0%	0%	0%	0%
	TOMBOUCTOU (34 localités)	47% (16)	88%	50%	31%	13%	6%	13%	6%	0%	44%	6%	38%	44%

La majorité des localités/sites d'Ansongo (100%), de Niafunké (100%), de Goundam (100%), de Gao (92%) et de Tombouctou (88%) ont reçu des assistances en vivres sur plus de trois mois de l'enquête. Les assistances d'articles non alimentaires ont été fournies dans la majorité des sites et localités des cercles de Bourem (100%), de Niafunké (100%), de Gao (92%), d'Ansongo (83%), de Goundam (76%), et de Tombouctou (50%). Les assistances en bâches ou tentes ont été reçues plus de 3 mois avant l'enquête dans la majorité des localités de tous les cercles évalués, exceptés Ansongo, Goundam et Tombouctou, où les assistances de cette nature n'avaient été reçues que sur quelques sites. Aucune assistance n'a pu être fournie à Diré et Gourma-Rharous.

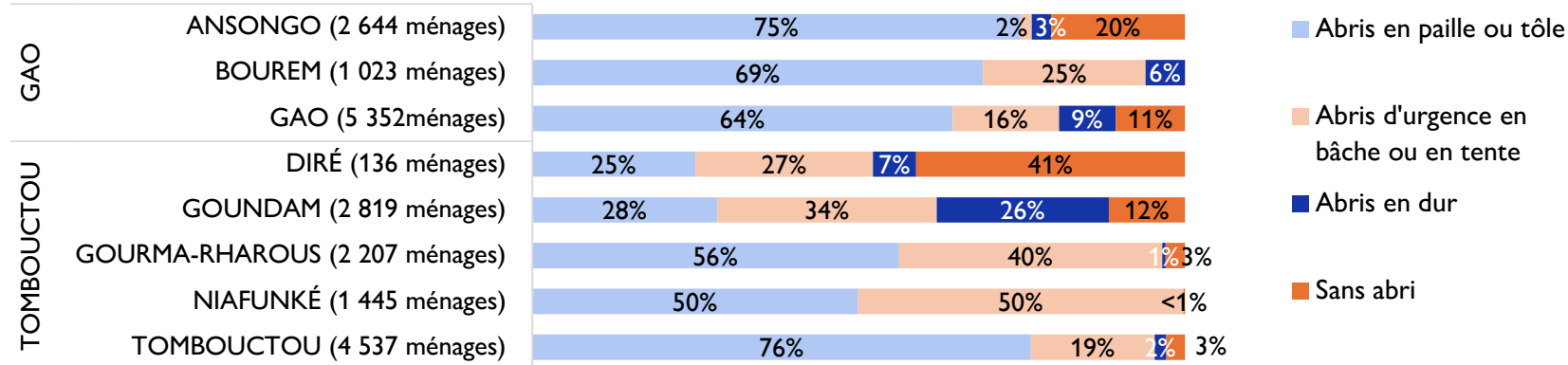
\* Réponses à choix multiple





## ABRIS ET LIEUX D'HABITATION

Types d'abris des ménages PDI dans les localités/sites évalués



Les ménages sans abris sont proportionnellement plus nombreux dans les localités/sites au sein des cercles de Diré (41%), d'Ansongo (20%), de Goundam (12%) et de Gao (11%). Bien que la majorité des ménages dans les localités et sites évalués vivent dans des abris, ces derniers sont en mauvais état (partiellement endommagés ou complètement détruits) dans la majorité des localités et sites évalués, dans tous les cercles excepté Niafunké. Les problèmes sont liés à la toiture, au sol et/ou aux murs des infrastructures.

Les abris complètement détruits sont nombreux dans le cercle de Goundam (sites de Bancani-camp, Bintagoungou, Cheriffene, Douekire, Kel Hangaou, Kel-Gouya 2, M'Bouna, Tonka et Zizin Tinkorkot) et, dans une moindre mesure, dans le cercle de Gourma-Rharous (sites de Banzena, Cheriffen Ahmed, Inimes Guererissen et Kel Diya).

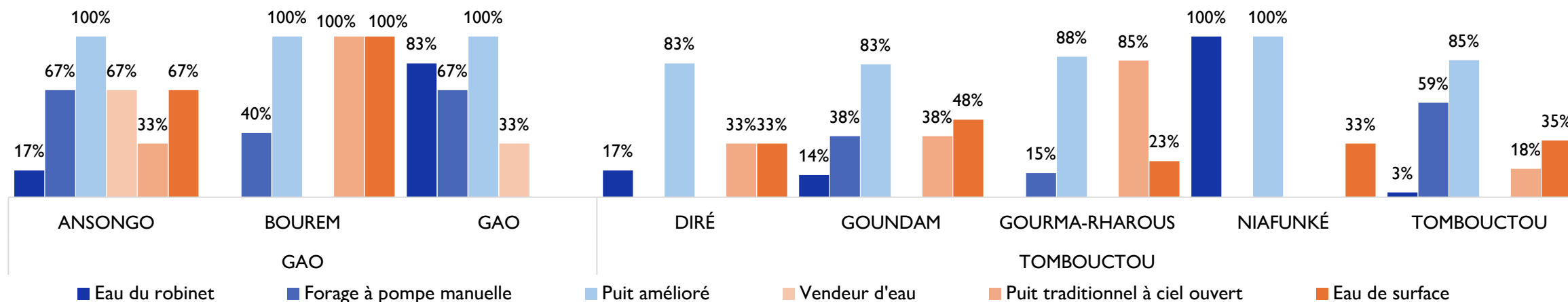
État et problèmes des abris, par cercle

	GAO			TOMBOUCTOU				
État des abris	ANSONGO	BOUREM	GAO	DIRE	GROUNDAM	GOURMA-RHAROUS	NIAFUNKÉ	TOMBOUCTOU
Abris en bon état pour la majorité	0%	0%	8%	0%	3%	0%	67%	29%
Abris partiellement endommagés mais réparables	100%	100%	92%	100%	52%	90%	33%	68%
Abris complètement détruits pour la majorité	0%	0%	0%	0%	45%	10%	0%	3%
Problèmes des abris partiellement endommagés mais réparables *								
Toiture	100%	100%	100%	17%	93%	100%	100%	87%
Sol (fondations)	83%	60%	27%	50%	27%	0%	0%	13%
Murs	33%	100%	18%	83%	67%	0%	0%	30%

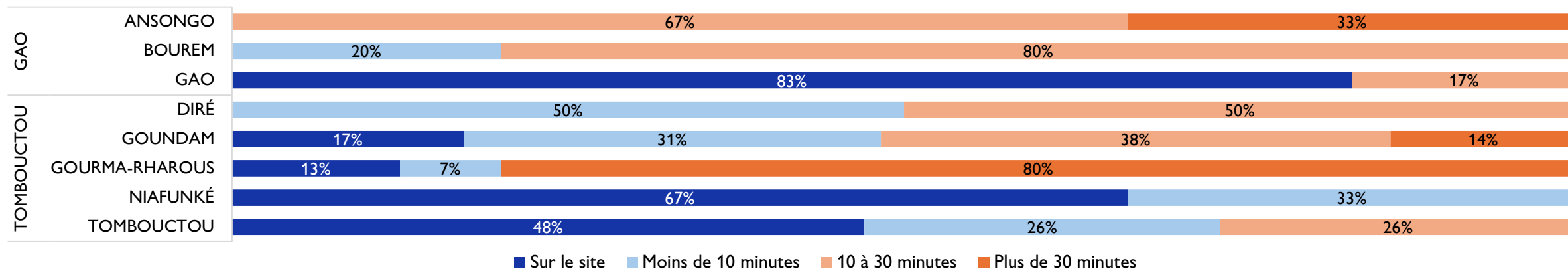
\* Réponses à choix multiple

### EAU, HYGIÈNE ET ASSAINISSEMENT

Sources d'approvisionnement en eau sur les localités et sites, par cercle \*



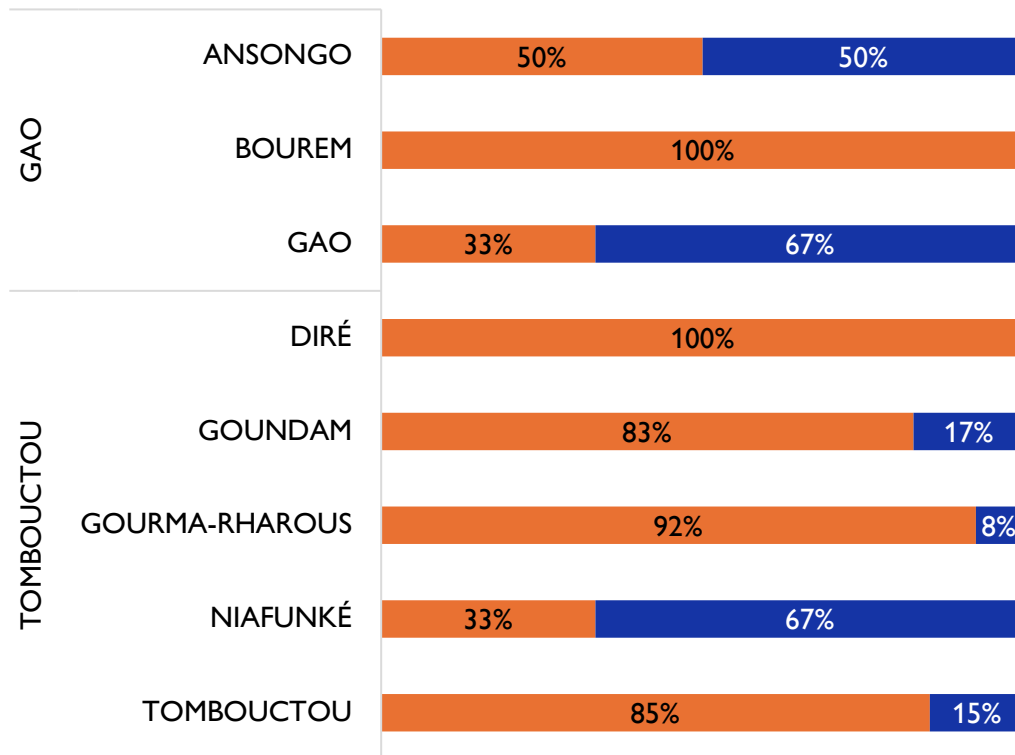
Distance parcourue sur les localités et sites pour accéder à la source d'eau la plus proche, par cercle



\* Réponses à choix multiple

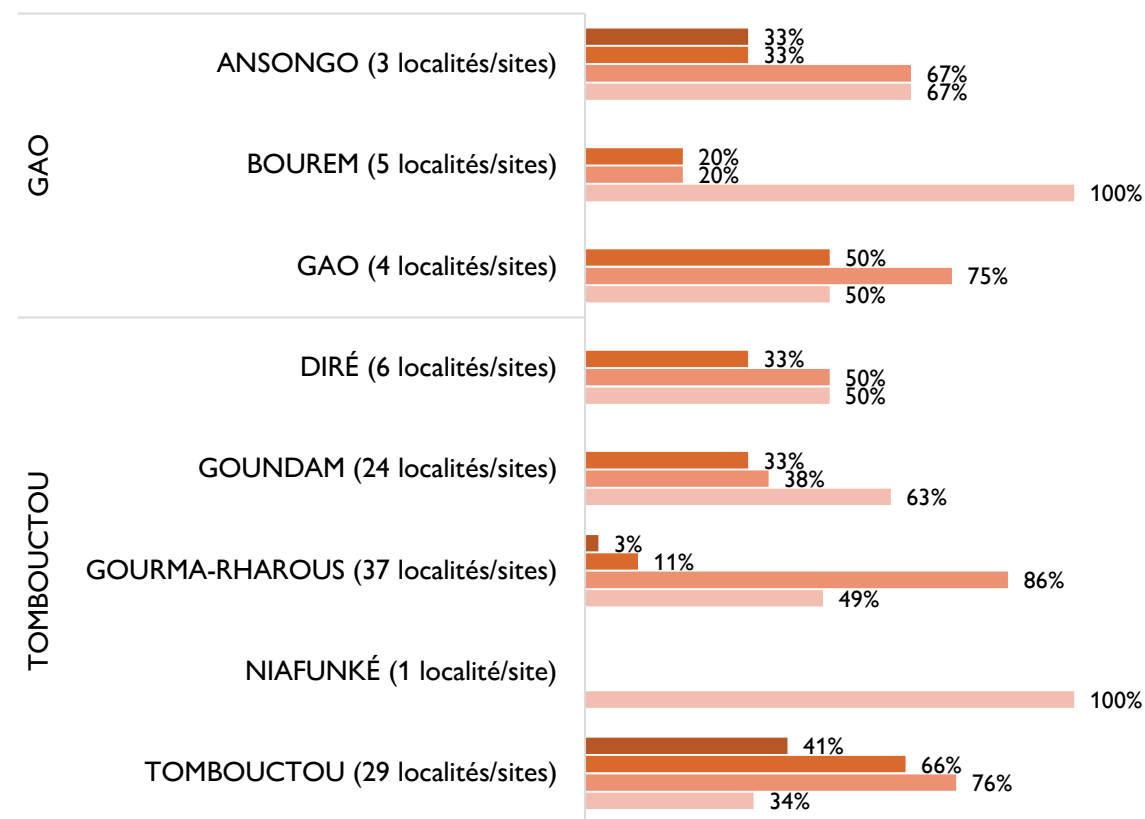
### EAU, HYGIÈNE ET ASSAINISSEMENT

Qualité de l'eau utilisée sur les localités et sites, par cercle



■ Oui, il y a des problèmes liés à l'eau ■ Non, aucun problème lié à l'eau

Problèmes liés à l'eau, par localité et site ayant au moins un problème \*



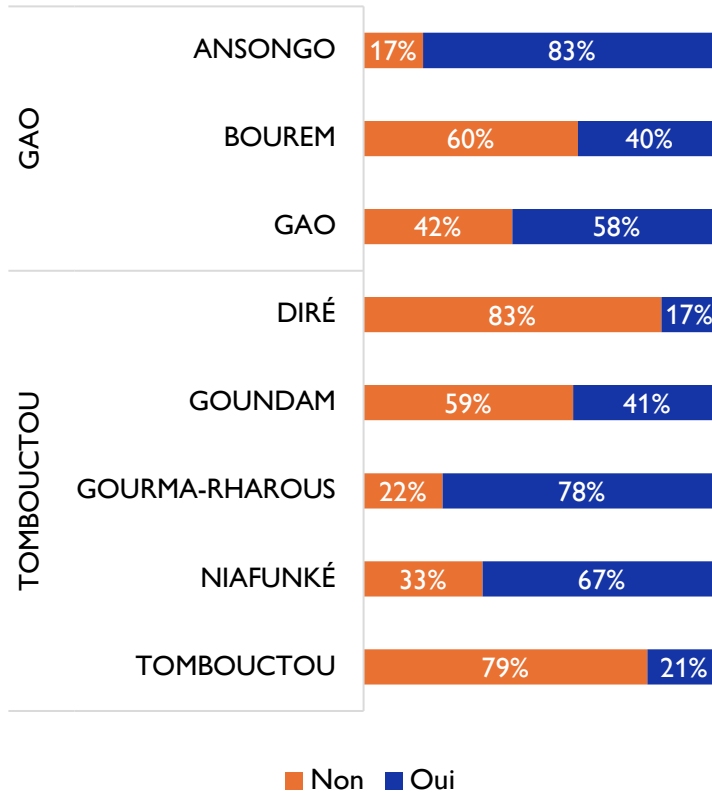
■ Eau troublée ou brune ■ Odeur ■ Goût ■ Eau non potable

\* Réponses à choix multiple

### EAU, HYGIÈNE ET ASSAINISSEMENT

Nombre et état des latrines sur les localités et sites évalués, par cercle \*\*

Disponibilité des latrines dans les localités et  
sites évalués, par cercle



Région/Cercle	Nombre d'individus PDI	Nombre de ménages PDI	Nombre de latrines privées	Nombre de latrines collectives	Nombre de latrines opérationnelles	Nombre de latrines en mauvais état	Nombre de latrines inutilisables	Nombre d'individus PDI par latrine utilisable
Gao	43 344	9 019	89	195	214	42	45	169
ANSONGO	15 787	2 644	89	66	85	32	38	135
BOUREM	6 413	1 023	0	5	5	0	2	1 283
GAO	21 144	5 352	0	124	124	10	5	158
TOMBOUCTOU	61 835	11 144	714	372	1 019	508	259	40
DIRE	619	136	0	3	2	2	0	155
GOUNDAM	12 796	2 819	664	60	836	410	182	10
GOURMA-RHAROUS	17 707	2 207	0	65	50	16	3	268
NIAFUNKÉ	5 374	1 445	0	47	25	5	12	179
TOMBOUCTOU	25 339	4 537	50	197	106	75	62	140

\*\* Le nombre d'individus PDI par latrine utilisable effectue le rapport du nombre de PDI par le total de latrines opérationnelles et en mauvais état.

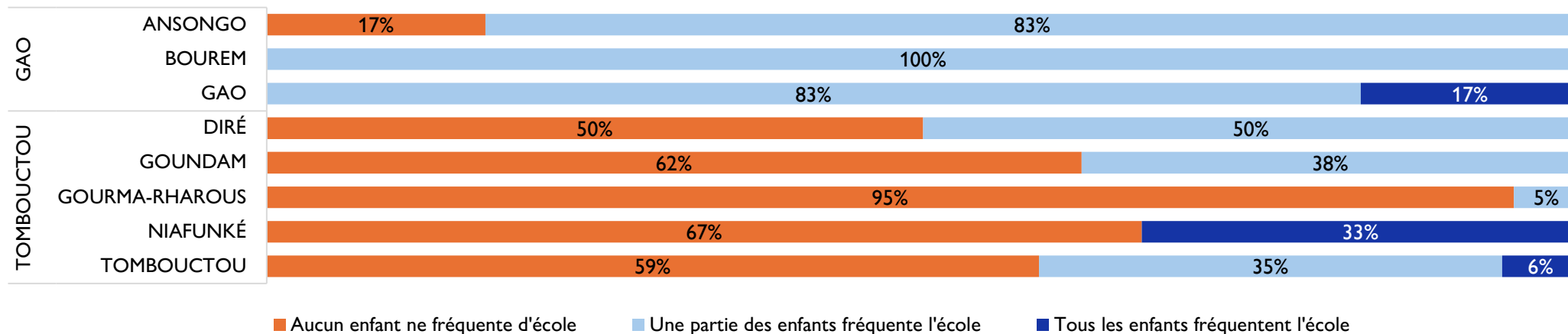


# ÉVALUATION DES BESOINS MULTISECTORIELS DES LOCALITÉS ET SITES DE DÉPLACEMENT

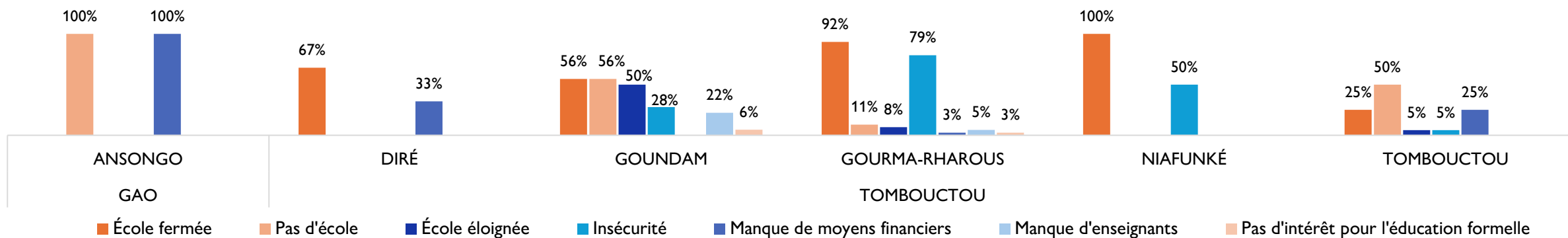
RÉGIONS DE TOMBOUCTOU ET DE GAO

## ÉDUCATION

Fréquentation scolaire des enfants sur les sites/ocalités évalués, par cercle



Raisons de la non fréquentation des écoles par les enfants sur les sites/localités évalués, par cercle \*

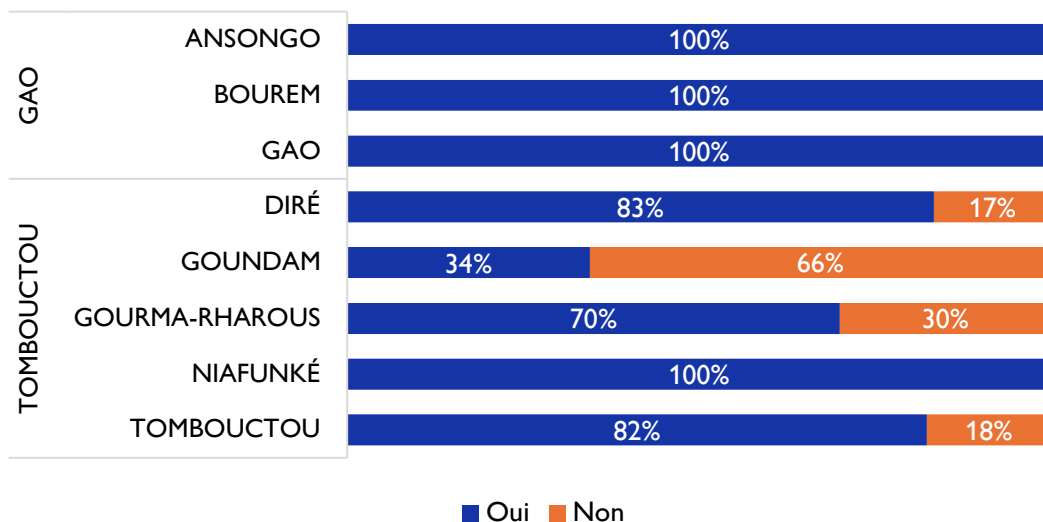


\* Réponses à choix multiple

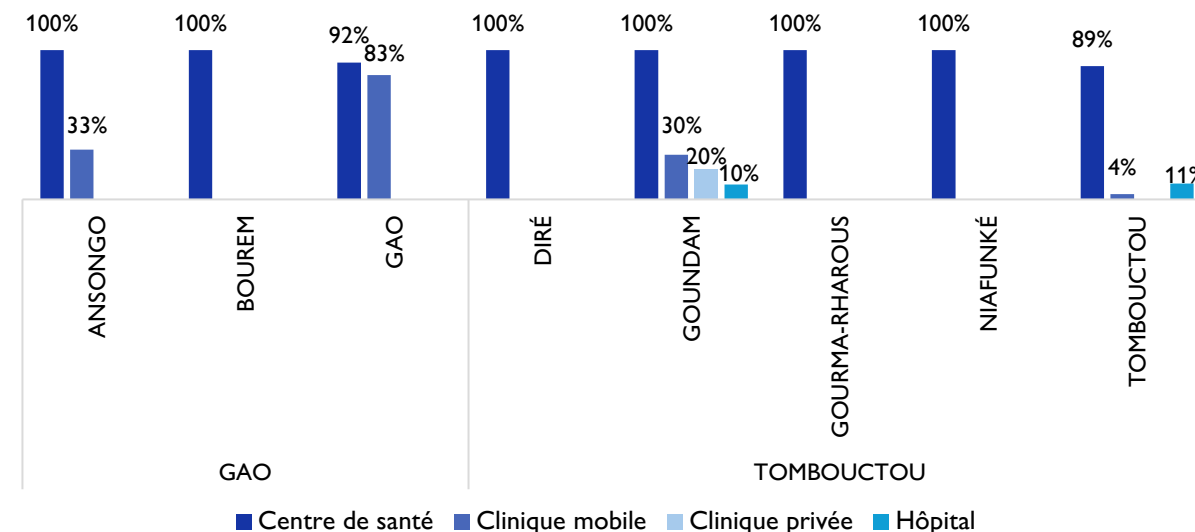




Accès aux services de santé dans les sites/localités évalués, par cercle



Services médicaux disponibles dans les sites/localités évalués, par cercle \*



Les ménages ont accès aux services de santé dans la majorité des localités et sites évalués. Les services utilisés par les ménages sont principalement les centres de santé dans tous les cercles, les cliniques mobiles, dans les cercles d'Ansongo, de Gao, de Goundam et de Tombouctou et les cliniques privées et hôpitaux, notamment à Goundam et à Tombouctou.

Cependant, des difficultés d'accès aux services de santé ont été remarquées dans le cercle de Goundam (19 localités et sites), de Gourma-Rharous (12 localités et sites), de Tombouctou (6 localités et sites) et de Diré (1 localité). Les raisons évoquées ont été principalement l'inaccessibilité des services, la distance, l'insécurité et le manque de personnel. Dans ces localités, vivent près de 23 331 individus déplacés et 12 276 individus retournés.

Des assistances en santé ont déjà été fournies dans toutes les localités et sites de Gourma-Rharous, dans 44 pour cent des localités et sites de Tombouctou et dans 26 pour cent dans le cercle de Goundam. A Diré, les sites évalués n'ont pas reçu d'assistance en santé.

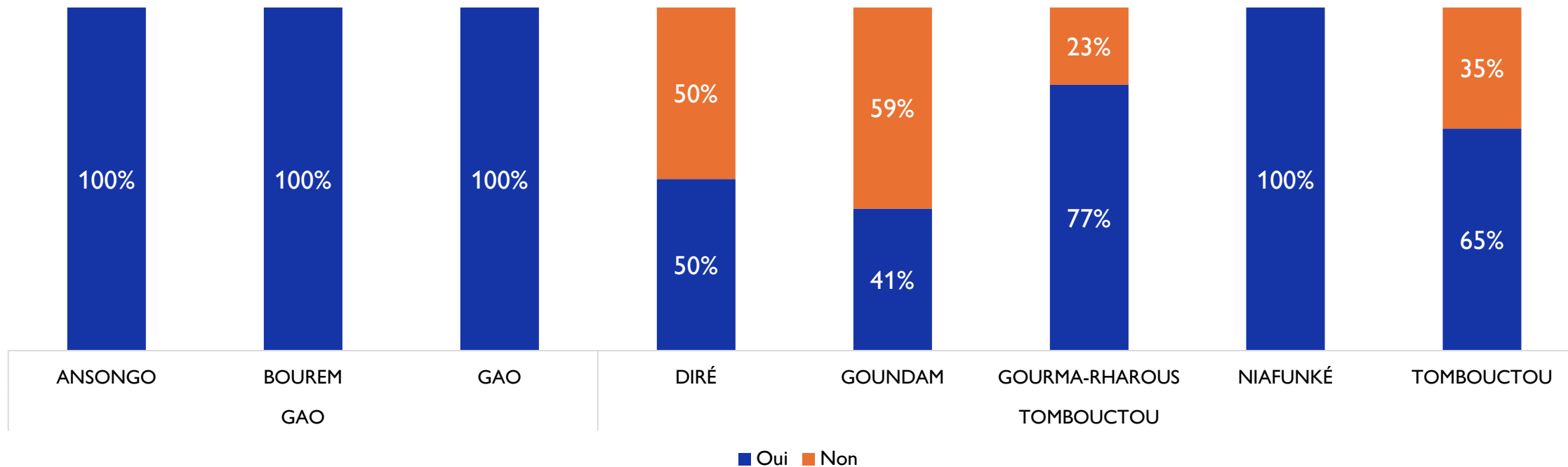
\* Réponses à choix multiple

# ÉVALUATION DES BESOINS MULTISECTORIELS DES LOCALITÉS ET SITES DE DÉPLACEMENT

RÉGIONS DE TOMBOUCTOU ET DE GAO



## Accès des femmes aux consultations prénatales et post-natales



L'accès à des consultations prénatales et postnatales pour les femmes reste un défi majeur dans la région de Tombouctou, plus précisément dans les cercles de Goundam (17 sur 29 sites), de Diré (3 sur 6 sites), de Tombouctou (12 sur 34 sites) et de Gourma-Rharous (9 sur 40 sites). Le manque d'accès à ces consultations sur ces sites résulte d'un accès globalement limité aux services de santé.

# ÉVALUATION DES BESOINS MULTISECTORIELS DES LOCALITÉS ET SITES DE DÉPLACEMENT

RÉGIONS DE TOMBOUCTOU ET DE GAO



Proportion de localités et sites évalués affectés par les maladies les plus répandues, par cercle \*

Région	Cercle	Paludisme	Diarrhée	Malnutrition	Fièvre	Toux	Problèmes de tension	Troubles psychologiques
GAO	ANSONGO (6 localités)	100%	50%	83%	0%	0%	17%	17%
	BOUREM (5 localités)	100%	0%	0%	100%	0%	0%	0%
	GAO (12 localités)	100%	25%	50%	8%	67%	50%	0%
TOMBOUCTOU	DIRÉ (6 localités)	67%	83%	100%	17%	33%	0%	0%
	GOUNDAM (29 localités)	100%	93%	28%	52%	34%	7%	3%
	GOURMA- RHAROUS (40 localités)	100%	38%	18%	38%	33%	3%	3%
	NIAFUNKÉ (3 localités)	100%	33%	67%	100%	0%	0%	0%
	TOMBOUCTOU (34 localités)	100%	65%	38%	24%	18%	9%	0%

En termes de maladies enregistrées, le paludisme a été la plus évoquée sur tous les sites évalués, suivi de la diarrhée et de la malnutrition.

\* Réponses à choix multiple